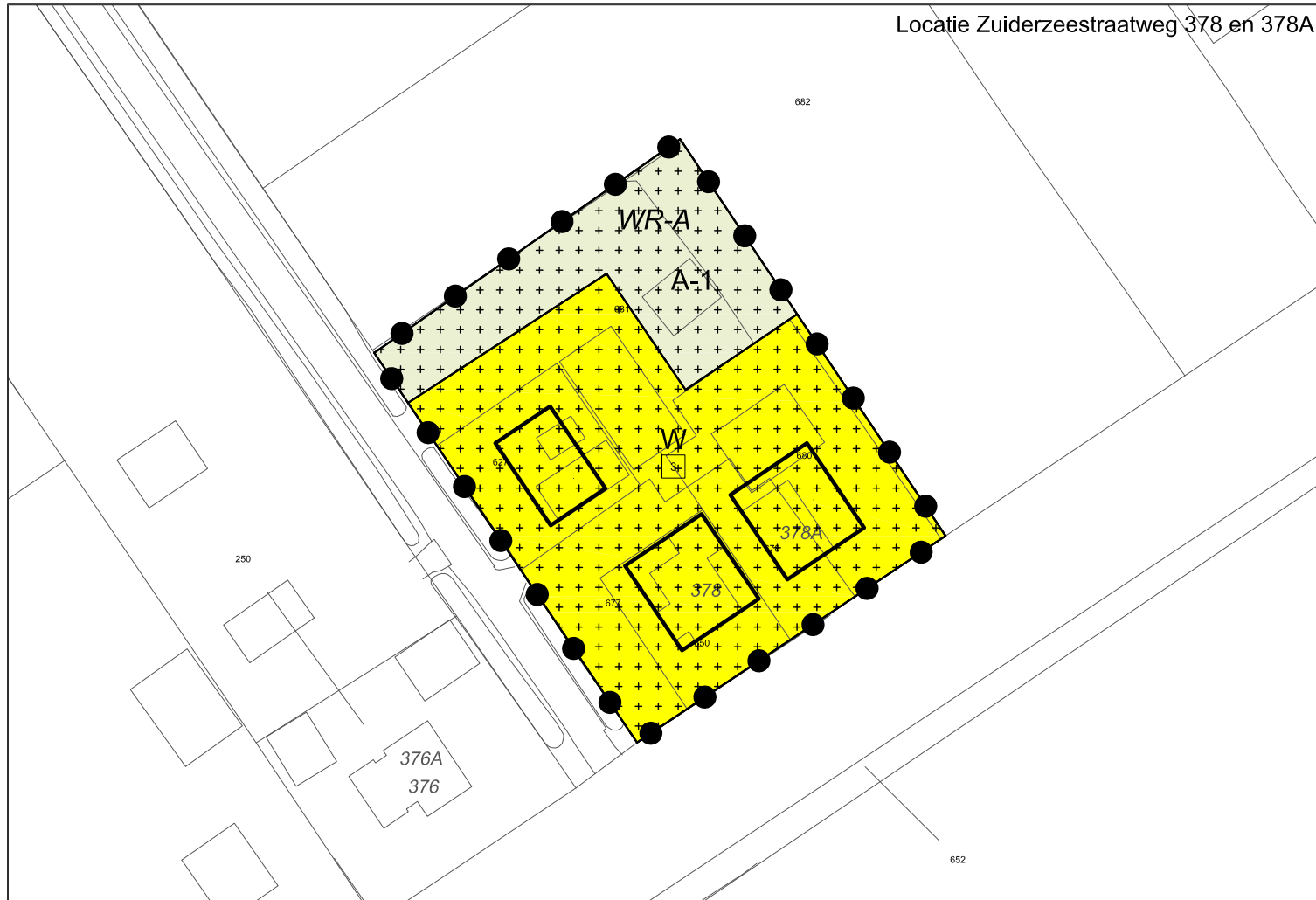
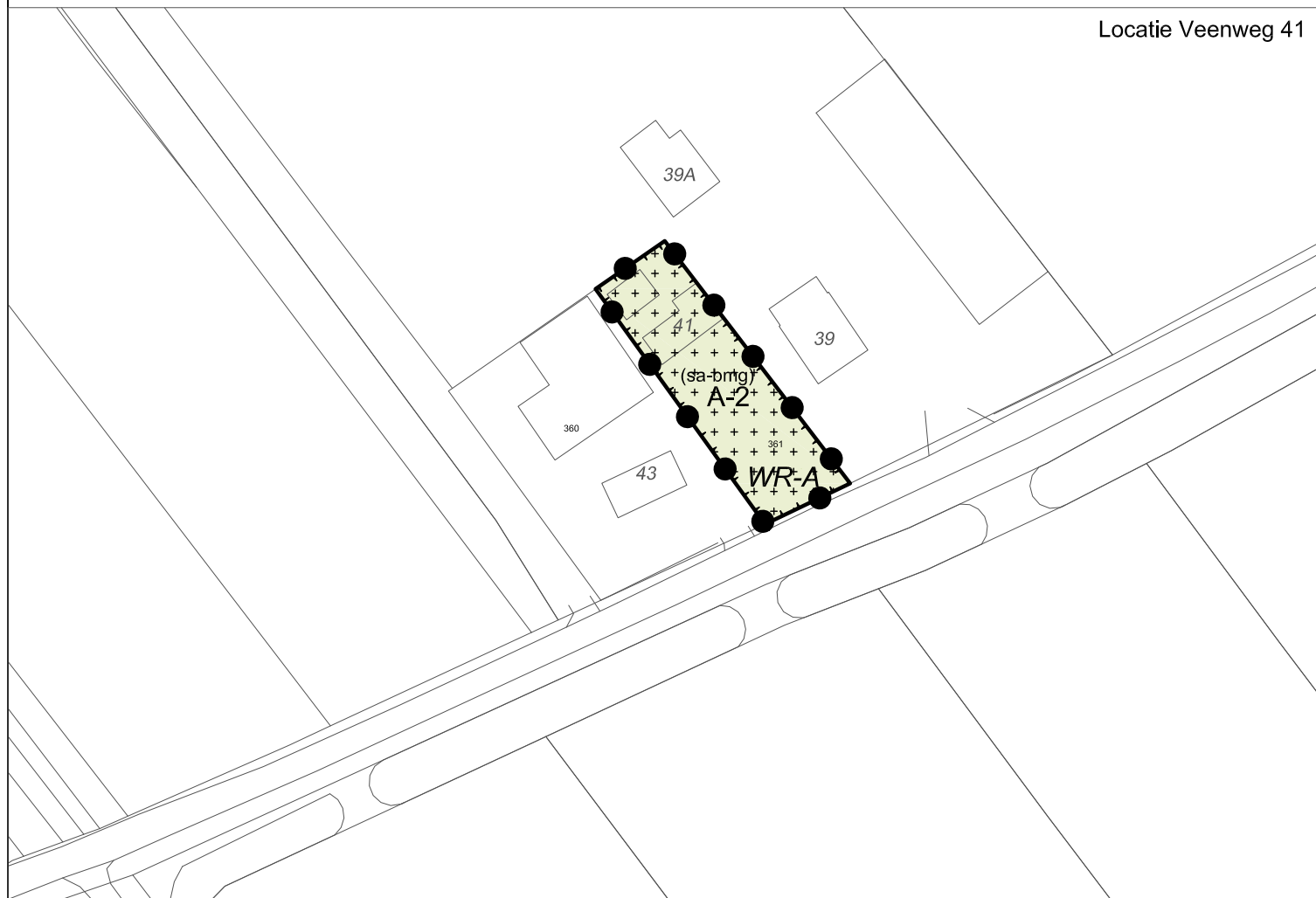


Locatie Zuiderzeestraatweg 378 en 378A



Locatie Veenweg 41

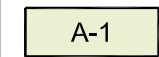
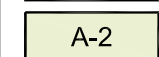



LEGENDA

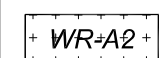
Plangebied

 Plangebiedgrens

Enkelbestemmingen

-  A-1 Agrarisch - 1
-  A-2 Agrarisch - 2
-  W Wonen

Dubbelbestemmingen

 +WR+A2+ Waarde - Archeologie


Functieaanduidingen

 (sa-bmg) specifieke vorm van agrarisch - boomgaard


Bouwvlakken

 bouwvlak


Maatvoeringen

 3 maximum aantal wooneenheden

Verklaring

 Topografische (BGT) en kadastrale gegevens

Mulder Bouwmanagement B.V. \* [www.mulderbouwmanagement.nl](http://www.mulderbouwmanagement.nl)

Gemeente Oldebroek			
Bestemmingsplan Buitengebied, Veenweg 41 en Zuiderzeestraatweg 378 en 378A			
Verbeelding			
Schaal:	1:1000	Identificatie (idn):	NL.IMRO.0269.BG168-ON01
Datum:	10 mei 2019	Status plan:	Ontwerp
Formaat:	A3	Tekenaar:	RH
		Huisman   Ruimte & Visualisatie Putterweg 32 3886 PC Garderen t 06 52 35 18 71 m info@huismanruimte.nl i www.huismanruimte.nl	
		